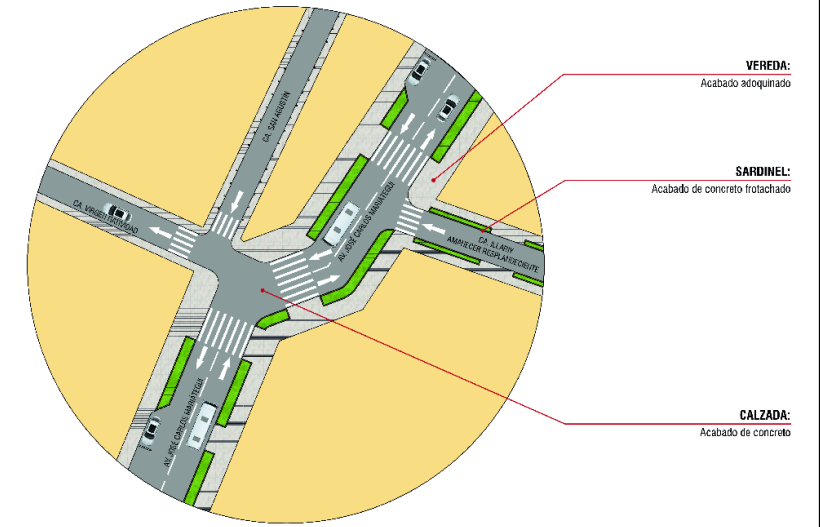
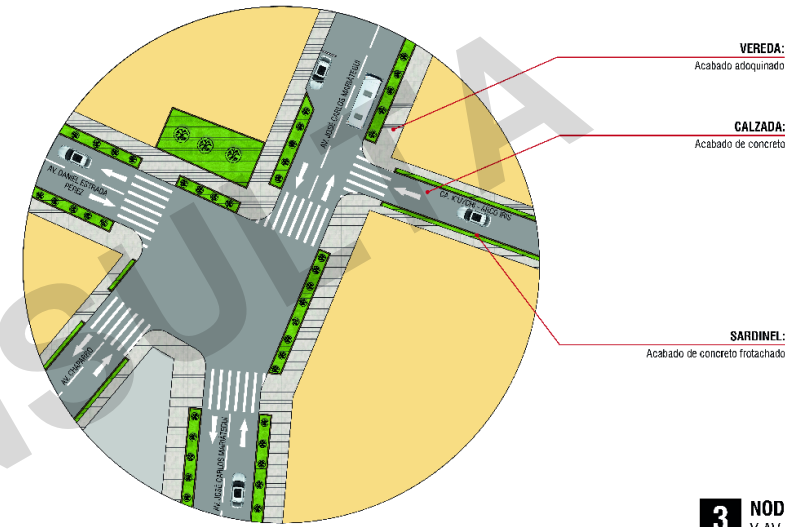


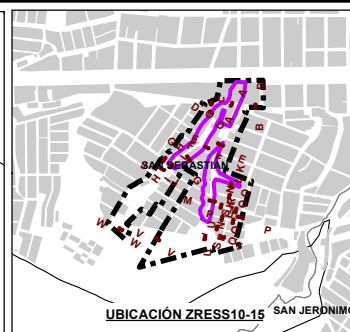
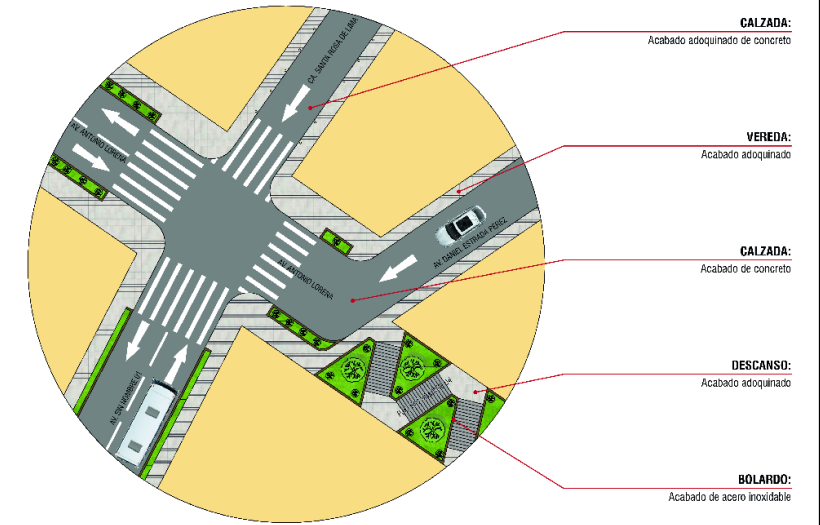
1 NODO 1: INTERSECCIÓN AV. JOSÉ CARLOS MARIÁTEGUI CON CA. VIRGEN NATIVIDAD Y CA. SAN AGUSTIN, Y AV. JOSÉ CARLOS MARIÓATEGUI CON CA. ILLARY



2 NODO 2: INTERSECCIÓN AV. JOSÉ CARLOS MARIÁTEGUI CON AV. DANIEL ESTRADA PÉREZ Y AV. CHAPARRO, Y AV. JOSÉ CARLOS MARIÓATEGUI CON CA. K'UYCHI



3 NODO 3: INTERSECCIÓN AV. SIN NOMBRE 01 CON AV. ANTONIO LORENA Y CA. SANTA ROSA DE LIMA, Y AV. DANIEL ESTRADA PÉREZ CON AV. ANTONIO LORENA Y PJE. SIN NOMBRE 04



LEYENDA

- ZONA DE REGLAMENTACIÓN ESPECIAL
- ÁMBITO DE INTERVENCIÓN
- AGRUPACIONES URBANAS
- PROPUESTA DE OCUPACIÓN
- MANZANAS ENTORNO URBANO
- ÁREAS DE APORTE
- ZONA DE PROTECCIÓN AMBIENTAL
- ZRE SITIO ARQUEOLÓGICO LUCERINAS
- ZONA DE EXCLUSIÓN AÉREA

FRANJAS

- FRANJA DE ALTA TENSIÓN
- CURVAS DE NIVEL
- FRANJA DE PROTECCIÓN
- FRANJA DE AISLAMIENTO

ESTRUCTURA VIAL

- COLECTORA
- LOCAL
- LOCAL - SA LUCERINAS
- PASAJE
- PREFERENTEMENTE PEATONAL
- PREFERENTEMENTE PEATONAL - SA LUCERINAS

SECCIONES VIALES

- SECCIONES

ESCALA GRÁFICA

0 25 50 100 150 M

W N E S

SISTEMA DE COORDENADAS:
WGS 1984 UTM Zone 19S
Projection: Transverse Mercator
Datum: WGS 1984
False Easting: 500,000.0000
False Northing: 10,000,000.0000
Central Meridian: -69.0000
Scale Factor: 0.9996
Latitude Of Origin: 0.0000
Units: Meter

MUNICIPALIDAD PROVINCIAL DE CUSCO

GERENCIA DE DESARROLLO URBANO Y RURAL

PLAN ESPECIFICO ZRESS10-15

PROYECTO: "MEJORAMIENTO Y RECUPERACIÓN DE LAS CONDICIONES DE HABITABILIDAD URBANA EN 41 ZONAS DE REGLAMENTACIÓN ESPECIAL DE LA PROVINCIA DE CUSCO"

ZONA: ZONA DE REGLAMENTACIÓN ESPECIAL

MAPA: ESTRUCTURA VIAL - NODOS VIALES

ELABORADO POR: EQUIPO TÉCNICO PM41ZRE

ESCALA: 1:3,000

NOVIEMBRE - 2021

CÓDIGO: **MP-FC 04**